



Studie odtokových poměrů pro městys Chodová Planá

U hřbitova

Návrhová část

10 – U HŘBITOVA


1 POPIS NAVRHOVANÝCH OPATŘENÍ

Navrhovaná opatření spočívají v přírodě blízké úpravě drobného vodního toku vedoucího od areálu Chodovky směrem na západ, který se následně vlévá do Planského potoka. Tato úprava je zaměřena na odstranění technického opevnění koryta vodního toku a jeho rozvolnění (rozmeandrování) v úzkém pruhu v jeho současné trase. Součástí revitalizace by měla být i výstavba drobných vodních ploch (tůň), které budou napájeny přímo z vodního toku a do kterých budou zaústěny cestní příkopy (horní tůň v úrovni křížení s místní komunikací). Dále se předpokládá úprava a rekonstrukce stávající tůně na levém břehu v úrovni zahrádkářské kolonie. Samozřejmostí je i výsadba vhodné zeleně.

Součástí navrhovaných opatření je i rekonstrukce a odbahnění malé vodní nádrže na okraji areálu Chodovka.

2 DŮVOD REALIZACE OPATŘENÍ

Veškerá navrhovaná opatření odrážejí reálné možnosti na zlepšení morfologického stavu regulovaných vodotečí v dané lokalitě (revitalizační a renaturační opatření na tocích) a navrhují způsoby, jak zpomalit odtok a zvýšit retenci vody v území.



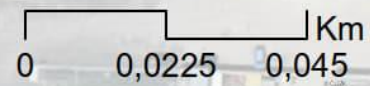
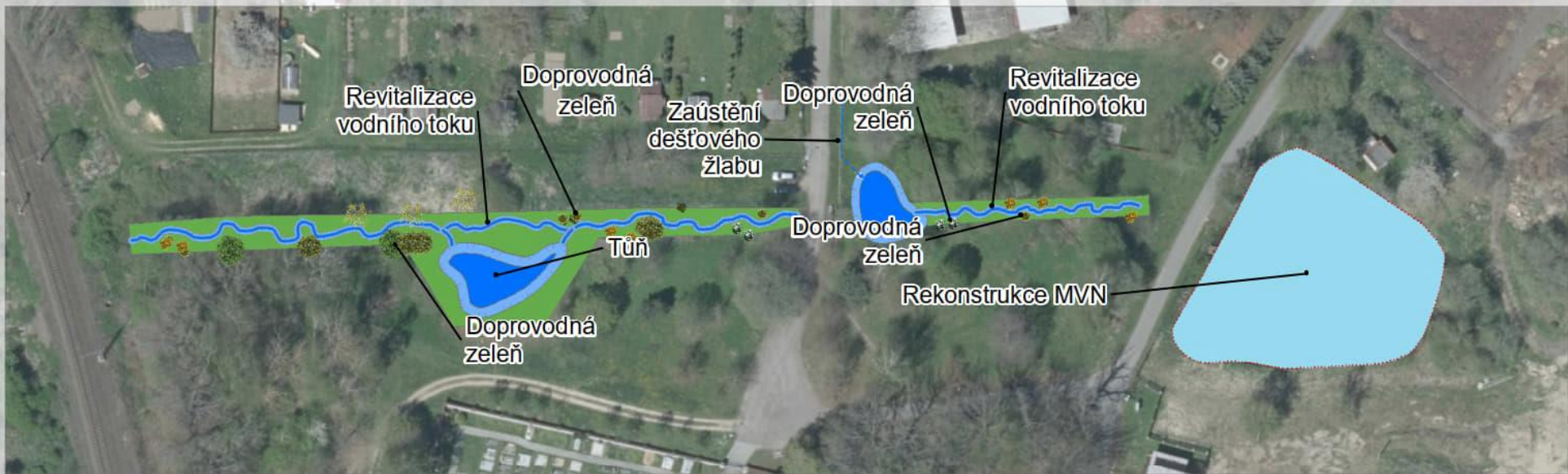
Zdroj: www.flickr.com



Zdroj: www.zdravakrajina.cz



Zdroj: www.i.pinimg.com



3 ZÁKLADNÍ PARAMETRY

Níže jsou uvedeny orientační parametry opatření, jejichž přesné stanovení bude možné až na základě podrobnějšího rozpracování a místního inženýrsko-geologického průzkumu.

Revitalizace vodního toku

Délka revitalizace	200 m
Šířka revitalizovaného pásu	6 - 20 m
Celková plocha opatření	1 600 – 1 800 m ²
Orientační investiční náklady*	2 600 tis. Kč

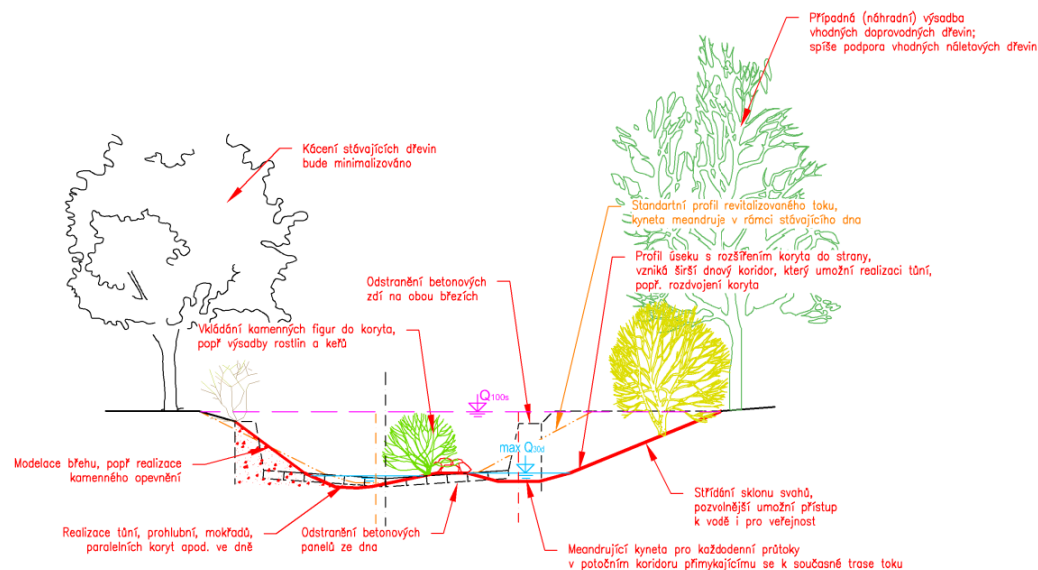
* cena je včetně výsadeb základních doprovodných břehových porostů, neobsahuje náklady na výsadbu zeleně na přilehlých plochách a případnou úpravu svodných prvků odvádění dešťových vod

Úprava stávající malé vodní nádrže

Plocha nádrže	1 600 m ²
Orientační investiční náklady	1 200 tis. Kč

Doplňková volitelná opatření

Doprovodná výsadba zeleně, pěšiny, prvky zpřístupnění vodního toku, úprava svodných prvků odvádění dešťových vod



4 ÚZEMNÍ STŘETY

Územní střety byly hodnoceny na základě územně analytických podkladů a územně plánovací dokumentace městysu. Územní střety nebyly zjištěny a navrhovaná opatření jsou v souladu s ÚPd. Pouze je nutné dbát na umístění tras vedení elektrických sítí, veřejného osvětlení, plynovodu, komunikačních vedení a vodovodu.

5 MAJETKOPRÁVNÍ SITUACE

Opatření se nachází na pozemcích č. 209/19, 326/2, 326/3, 3417/1, 402/6 a 402/8 v k.ú. Chodová Planá. Tyto pozemky jsou ve vlastnictví městysu Chodová Planá.

6 PŘÍLOHY

- Grafická část:
 - Vzorové příčné profily navrhovaných opatření

